



Российская Федерация
Курганская область
Каргапольский район
Администрация Тагильского сельсовета

ПОСТАНОВЛЕНИЕ

20.06.2013 г. № 52
с.Тагильское

Об утверждении Порядка определения границ прилегающих к организациям и объектам территорий, на которых не допускается розничная продажа алкогольной продукции на территории муниципального образования Тагильского сельсовета Каргапольского района Курганской области

В соответствии со статьей 16 Федерального закона от 22.11.1995г. № 171-ФЗ «О государственном регулировании производства и оборота этилового спирта, алкогольной и спиртосодержащей продукции и об ограничении потребления (распития) алкогольной продукции» (далее – Федеральный закон № 171 – ФЗ) и постановлением Правительства Российской Федерации от 27.12.2012г. № 1425 «Об определении органами государственной власти субъектов Российской Федерации мест массового скопления граждан и мест нахождения источников повышенной опасности, в которых не допускается розничная продажа алкогольной продукции, а также определении органами местного самоуправления границ, прилегающих к некоторым организациям и объектам территорий, на которых не допускается розничная продажа алкогольной продукции», Администрация Тагильского сельсовета **ПОСТАНОВЛЯЕТ:**

1. Утвердить Порядок определения границ прилегающих к организациям и объектам территорий, на которых не допускается розничная продажа алкогольной продукции на территории муниципального образования Тагильского сельсовета Каргапольского района Курганской области согласно приложению к настоящему постановлению.
2. Опубликовать настоящее постановление в информационном листке «Вестник Тагильского сельсовета» и разместить на странице Администрации Тагильского сельсовета официального сайта Администрации Каргапольского района.
3. Направить настоящее постановление в Департамент экономического развития, торговли и труда Курганской области в месячный срок со дня его принятия.
4. Контроль за выполнением настоящего постановления оставляю за собой.

Глава Тагильского сельсовета



В.М.Костылев

Приложение к постановлению Администрации Тагильского сельсовета от 20.06.2013 г. № 52 «Об утверждении Порядка определения границ прилегающих к организациям и объектам территорий, на которых не допускается розничная продажа алкогольной продукции на территории муниципального образования Тагильского сельсовета Каргапольского района Курганской области»

Порядок определения границ прилегающих к организациям и объектам территорий, на которых не допускается розничная продажа алкогольной продукции на территории муниципального образования Тагильского сельсовета Каргапольского района Курганской области

1. Настоящий Порядок определения границ прилегающих к организациям и объектам территорий, на которых не допускается розничная продажа алкогольной продукции (далее – Порядок), устанавливает способ расчета расстояния от организаций и (или) объектов, указанных в пункте 2 статьи 16 Федерального закона № 171-ФЗ, до границ прилегающих территорий, на которых не допускается розничная продажа алкогольной продукции.

2. В настоящем Порядке используются понятия в значениях, определенных Федеральным законом № 171-ФЗ.

3. Расчет расстояния от организаций и (или) объектов, указанных в пункте 2 статьи 16 Федерального закона № 171-ФЗ, до границ прилегающих территорий определяется от каждого входа для посетителей в здание (строение, сооружение), в котором расположены организации и (или) объекты, указанные в пункте 2 статьи 16 Федерального закона № 171-ФЗ, (при наличии обособленной территории – от каждого входа для посетителей на обособленную территорию) по прямой линии без учета искусственных и естественных преград до границ прилегающих территорий.

Минимальное значение расстояния от образовательных организаций до границ прилегающих территорий составляет 30 метров.

Приложение к Порядку определения границ прилегающих к организациям и объектам территорий, на которых не допускается розничная продажа алкогольной продукции на территории муниципального образования Тагильского сельсовета Каргапольского района Курганской области

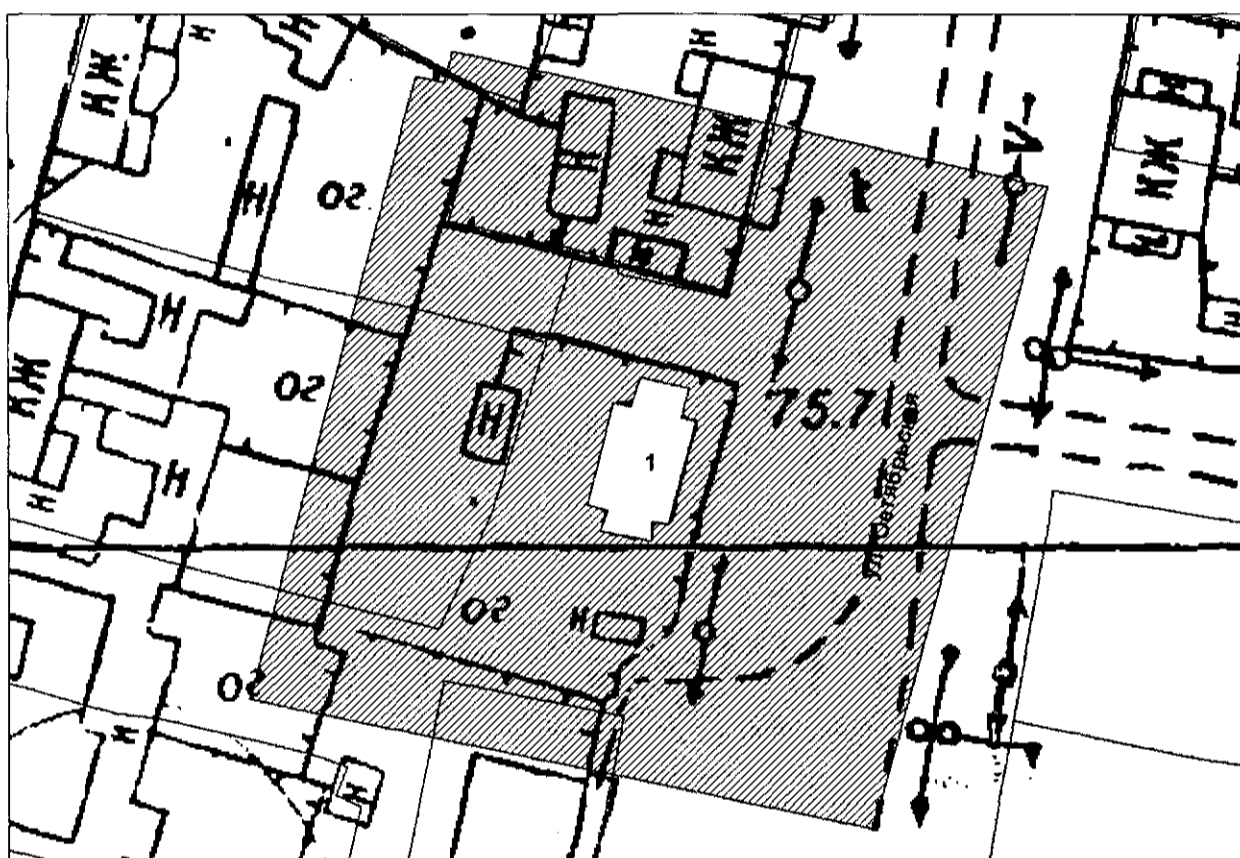
ПЕРЕЧЕНЬ
учреждений и организаций, являющихся местами массового скопления граждан
и местами нахождения источников повышенной опасности

№	Наименование учреждения, организации	Адрес местонахождения
1	Тагильский фельдшерско-акушерский пункт	С.Тагильское, ул.Октябрьская, д.40
2	Муниципальное казенное дошкольное учреждение детский сад «Берёзка	С.Тагильское, ул.Октябрьская, д.36
3	Муниципальное казенное общеобразовательное учреждение «Тагильская средняя общеобразовательная школа»	С.Тагильское, ул.Октябрьская, д.32
4	Черепановский фельдшерско-акушерский пункт	Пос.Дачный, ул.Советская, д.8
5	Государственное бюджетное учреждение «Каргапольский дом-интернат для престарелых и инвалидов»	Пос.Ключи, ул.Зелёная, д.3 А


Приложение к постановлению Администрации Тагильского сельсовета от 20.06.2013 г. № 52 «Об утверждении Порядка определения границ прилегающих к организациям и объектам территорий, на которых не допускается розничная продажа алкогольной продукции на территории муниципального образования Тагильского сельсовета Каргапольского района Курганской области»

Схема границ прилегающих территорий для каждой организации, и (или) объекта, указанных в приложении

1. Тагильский ФАП расположенный по адресу: с. Тагильское, ул. Октябрьская, д. 40



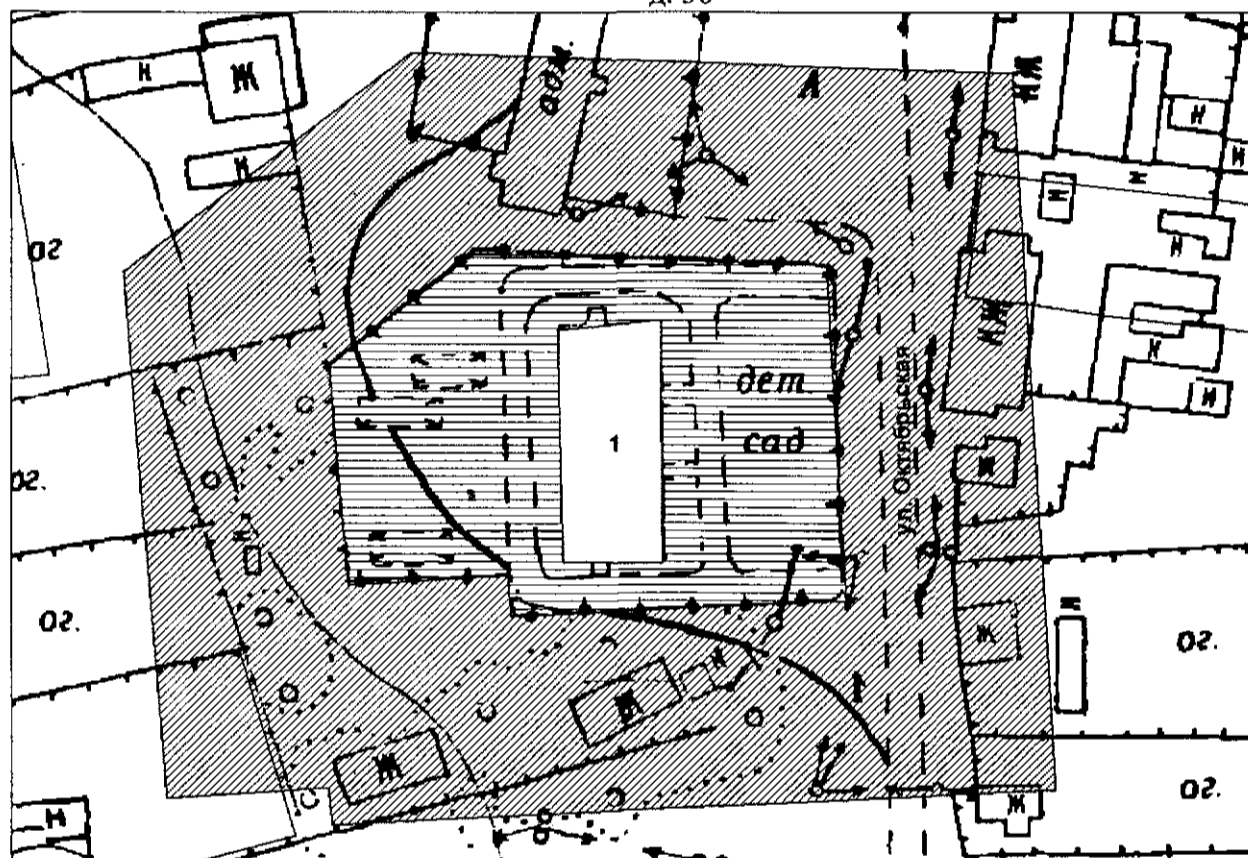
 - здание «Тагильский ФАП».




 - территория, на которой не допускается розничная продажа алкогольной продукции.

Приложение к постановлению Администрации Тагильского сельсовета от 20.06.2013 г. № 52 «Об утверждении Порядка определения границ прилегающих к организациям и объектам территорий, на которых не допускается розничная продажа алкогольной продукции на территории муниципального образования Тагильского сельсовета Каргапольского района Курганской области»

Схема границ прилегающих территорий для каждой организации, и (или) объекта, указанных в приложении

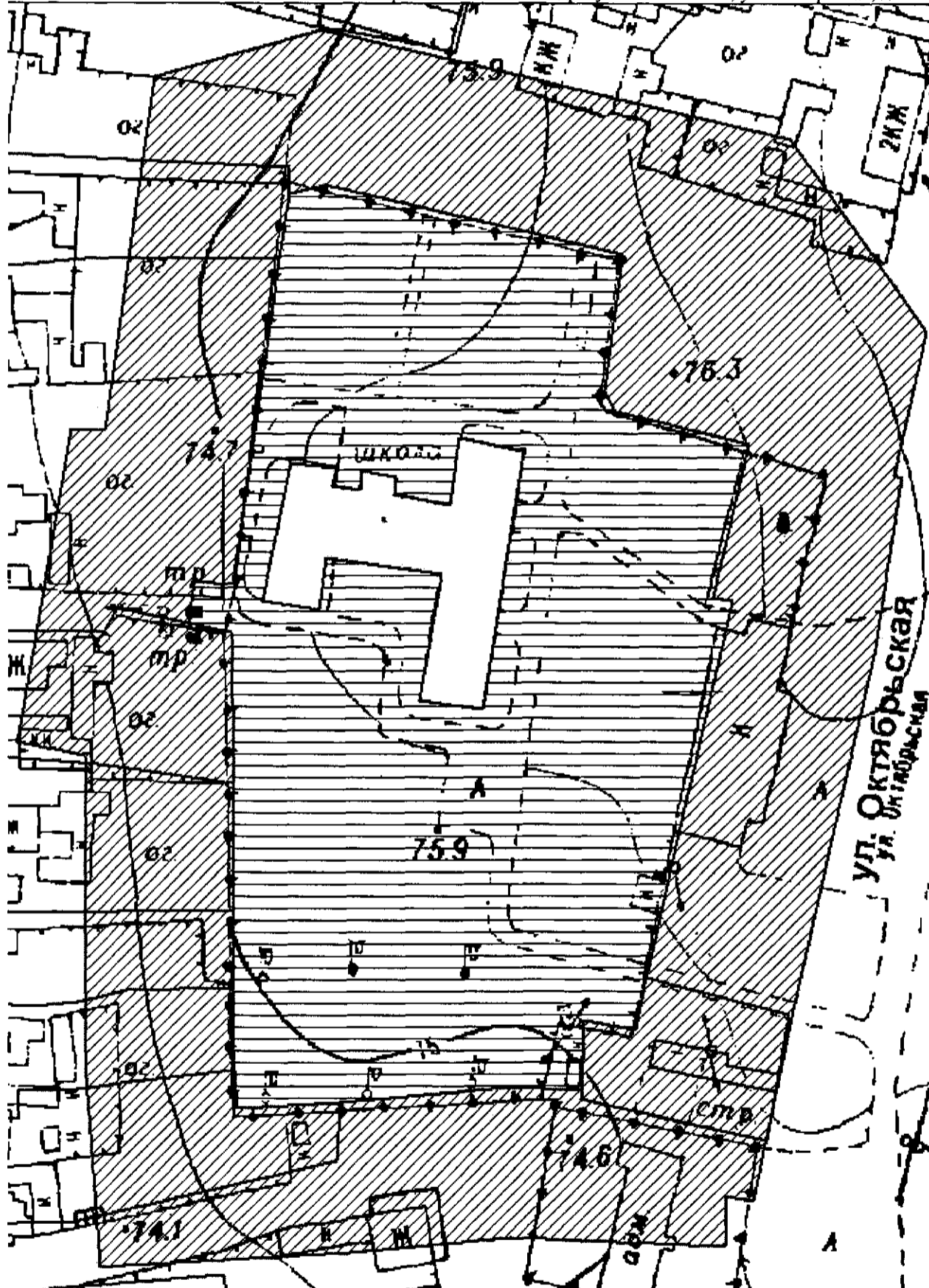
2. МКОУ детский сад «Березка» расположенный по адресу: с. Тагильское, ул. Октябрьская, д. 36




-  - здание «МКОУ детский сад «Березка».
-  - прилегающая территория, на которой не допускается розничная продажа алкогольной продукции.
-  - территория, на которой не допускается розничная продажа алкогольной продукции.

Приложение к постановлению Администрации Тагильского сельсовета от 20.06.2013 г. № 52 «Об утверждении Порядка определения границ прилегающих к организациям и объектам территорий, на которых не допускается розничная продажа алкогольной продукции на территории муниципального образования Тагильского сельсовета Каргапольского района Курганской области»

Схема границ прилегающих территорий для каждой организации, и (или) объекта, указанных в приложении
3. МКОУ «Тагильская СОШ» расположенная по адресу: с. Тагильское, ул. Октябрьская, д. 32





- здание МКОУ «Тагильская СОШ».



- прилегающая территория, на которой не допускается розничная продажа алкогольной продукции.


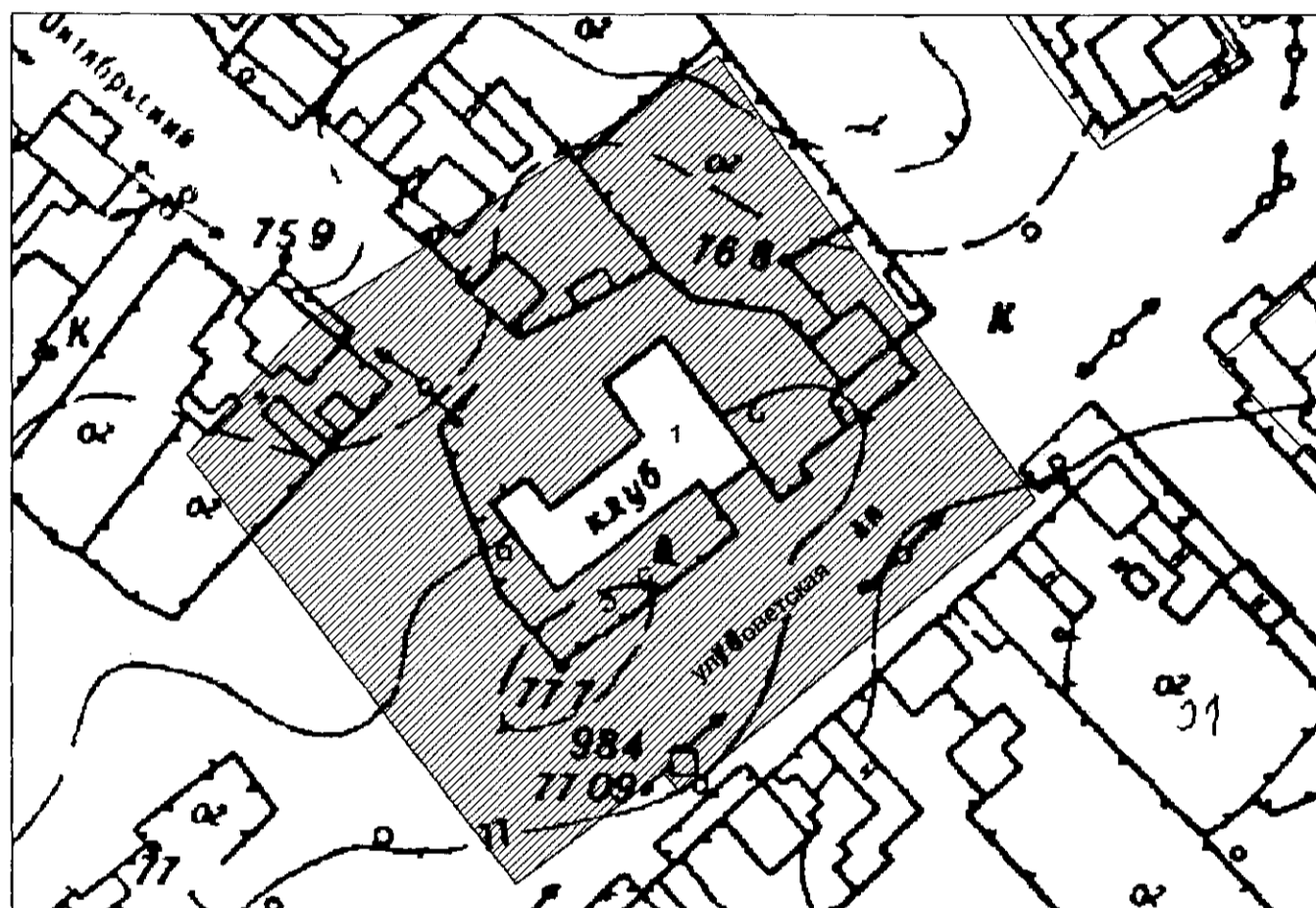


- территория, на которой не допускается розничная продажа алкогольной продукции.

Приложение к постановлению Администрации Тагильского сельсовета от 20.06.2013 г. № 52 «Об утверждении Порядка определения границ прилегающих к организациям и объектам территорий, на которых не допускается розничная продажа алкогольной продукции на территории муниципального образования Тагильского сельсовета Каргапольского района Курганской области»

Схема границ прилегающих территорий для каждой организации, и (или) объекта, указанных в приложении

4. Черепановский ФАП расположенный по адресу: п. Дачный, ул. Советская, д. 8



- здание «Черепановский ФАП».

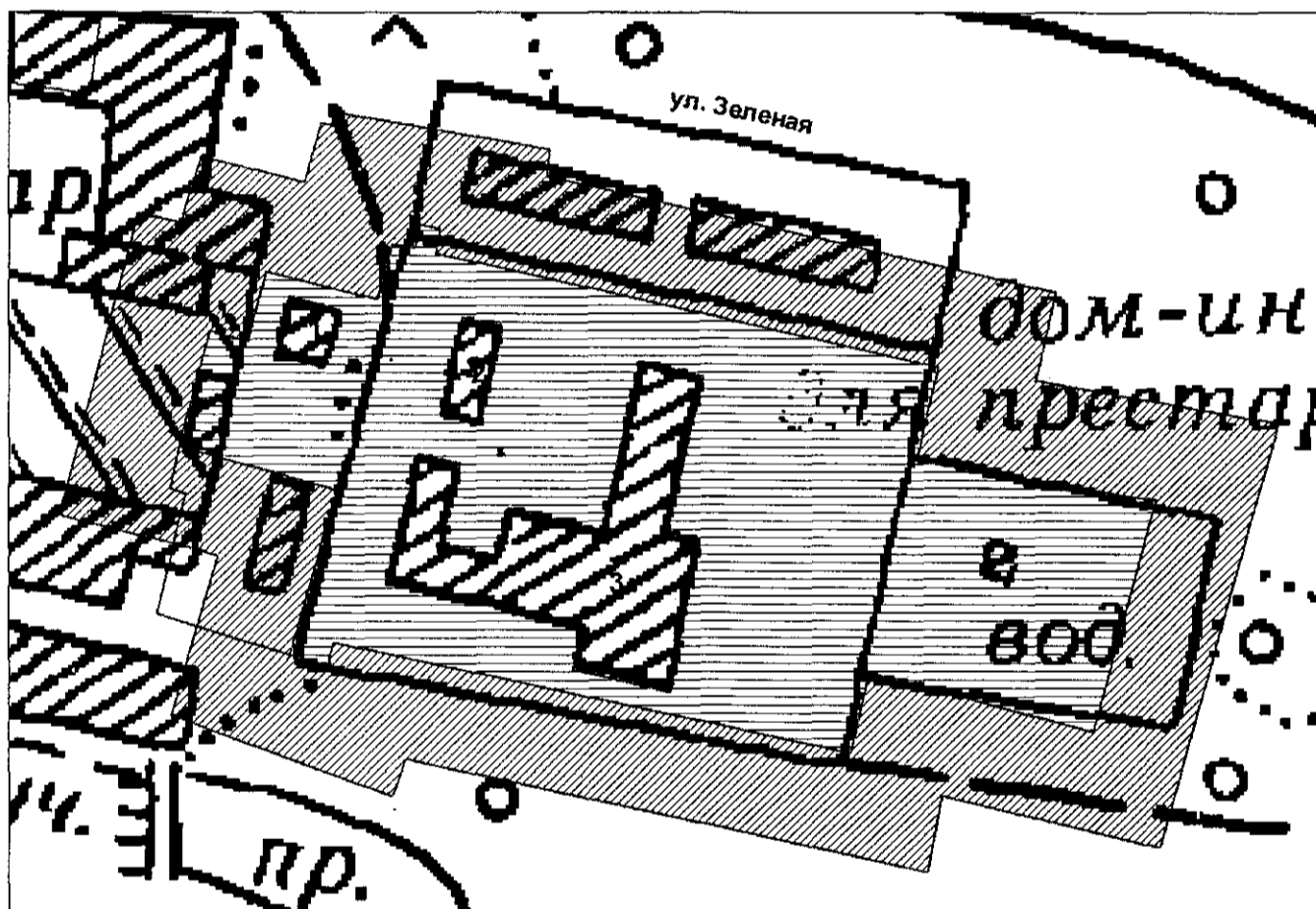


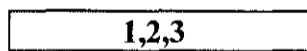


- территория, на которой не допускается розничная продажа алкогольной продукции.

Приложение к постановлению Администрации Тагильского сельсовета от 20.06.2013 г. № 52 «Об утверждении Порядка определения границ прилегающих к организациям и объектам территорий, на которых не допускается розничная продажа алкогольной продукции на территории муниципального образования Тагильского сельсовета Каргапольского района Курганской области»

Схема границ прилегающих территорий для каждой организации, и (или) объекта, указанных в приложении

5. ГБУ «Каргапольский дом – интернат для престарелых и инвалидов» расположенный по адресу: п. Ключи, ул. Зеленая, д. 3 а



-  - здание ГБУ «Каргапольский дом – интернат для престарелых и инвалидов».
-  - прилегающая территория, на которой не допускается розничная продажа алкогольной продукции.
-  - территория, на которой не допускается розничная продажа алкогольной продукции.