



Российская Федерация
Курганская область
Каргапольский район
Администрация Майского сельсовета

ПОСТАНОВЛЕНИЕ

от 17.06.2013 г. № 34
п. Майский

Об утверждении Порядка определения границ, прилегающих к организациям и объектам территорий, на которых не допускается розничная продажа алкогольной продукции на территории муниципального образования Майского сельсовета Каргапольского района Курганской области

В соответствии со статьей 16 Федерального закона от 22.11.1995 г. № 171-ФЗ « О государственном регулировании производства и оборота этилового спирта, алкогольной и спиртосодержащей продукции и об ограничении потребления (распития) алкогольной продукции (далее - Федеральный закон № 171-ФЗ) и постановлением Правительства Российской Федерации от 27.12.2012 г. № 1425 «Об определении органами государственной власти субъектов Российской Федерации мест массового скопления граждан и мест нахождения источников повышенной опасности, в которых не допускается розничная продажа алкогольной продукции, а также определении органами местного самоуправления границ, прилегающих к некоторым организациям и объектам территорий, на которых не допускается розничная продажа алкогольной продукции», Администрация Майского сельсовета

ПОСТАНОВЛЯЕТ:

1. Утвердить Порядок определения границ, прилегающих к организациям и объектам территорий, на которых не допускается розничная продажа алкогольной продукции на территории муниципального образования Майского сельсовета Каргапольского района Курганской области согласно приложению к настоящему постановлению.

2. Опубликовать настоящее постановление в информационном листке «Вестник Майского сельсовета» и разместить на странице Администрации Майского сельсовета официального сайта Администрации Каргапольского района.

3. Направить настоящее постановление в Департамент экономического развития, торговли и труда Курганской области в месячный срок со дня его принятия.

4. Контроль за выполнением настоящего постановления оставляю за собой.

Глава Майского сельсовета

А.В.Ефремов

Приложение к постановлению Администрации
Майского сельсовета от 17.06.2013 г. № 32 «Об
Утверждении Порядка определения границ,
прилегающих к организациям и объектам
территорий, на которых не допускается розничная
продажа алкогольной продукции на территории
муниципального образования Майского сельсовета
Каргапольского района Курганской области»

**Определения границ, прилегающих к организациям и объектам территорий, на которых не
допускается розничная продажа алкогольной продукции на территории муниципального
образования Майского сельсовета Каргапольского района Курганской области**

1. Настоящий Порядок определения границ, прилегающих к организациям и объектам территорий, на которых не допускается розничная продажа алкогольной продукции (далее - Порядок), устанавливает способ расчета расстояний от организаций и (или) объектов указанных в пункте 2 статьи 16 Федерального закона № 171-ФЗ, до границ прилегающих территорий, на которых не допускается розничная продажа алкогольной продукции.

2. В настоящем Порядке используются понятия в значениях, определенных Федеральным законом № 171-ФЗ.

3. Расчет расстояния от организаций и (или) объектов, указанных в пункте 2 статьи 16 Федерального закона № 171-ФЗ, до границ прилегающих территорий определяется от каждого входа для посетителей в здание (строение, сооружение), в котором расположены организации и (или) объекты, указанные в пункте 2 статьи 16 Федерального закона № 171-ФЗ, (при наличии обособленной территории - от каждого входа для посетителей на обособленную территорию) по прямой линии, без учета искусственных и естественных преград, до границ прилегающих территорий.

Минимальное значение расстояния от образовательных организаций до границ прилегающих территорий составляет 30 метров.

Приложение к постановлению Администрации
Майского сельсовета от 17.06.2013 г. № 32 «Об
утверждении Порядка определения границ,
прилегающих к организациям и объектам
территорий, на которых не допускается розничная
продажа алкогольной продукции на территории
муниципального образования Майский сельсовет
Каргапольского района Курганской области»

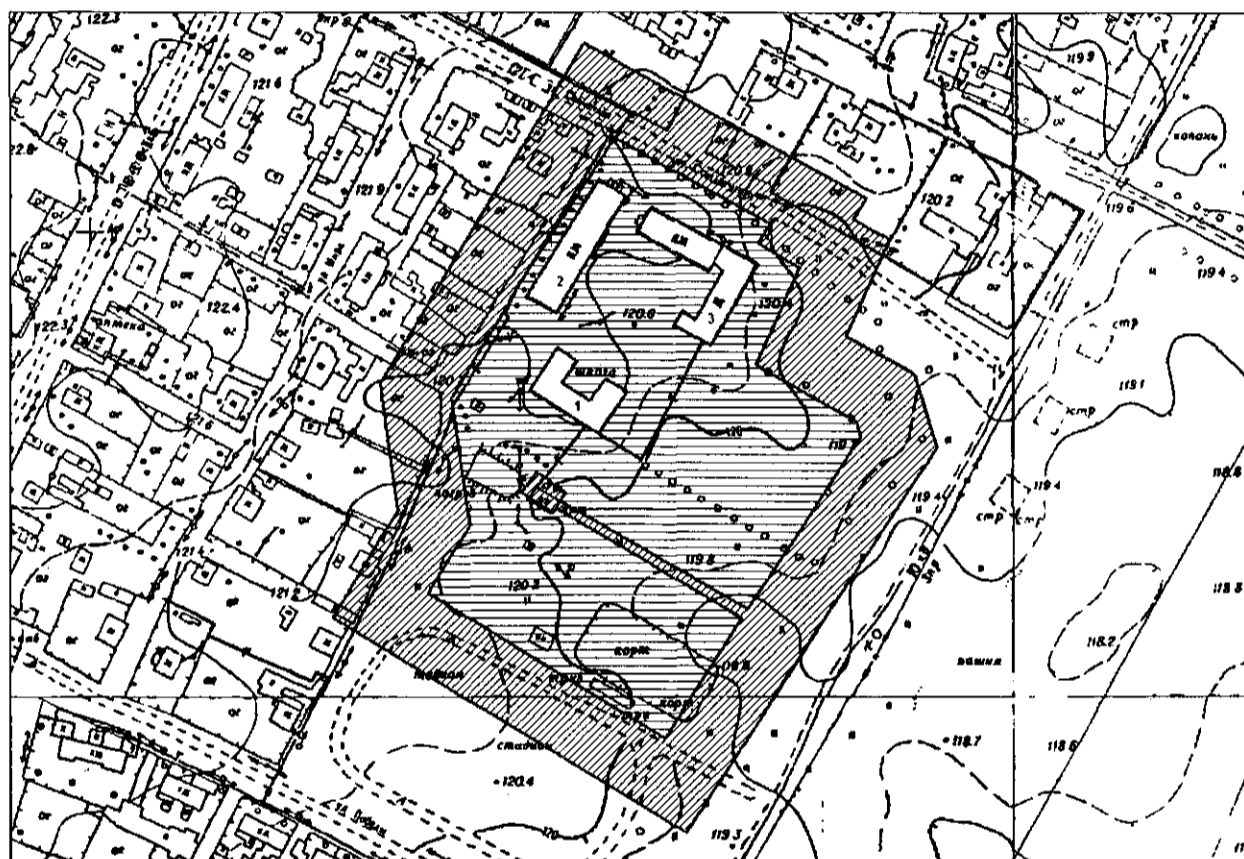
**Перечень
учреждений и организаций, являющихся местами массового скопления граждан и
местами нахождения источников повышенной опасности**

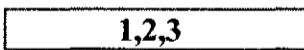


№ п/п	Наименование учреждений, организаций	Адрес местонахождения
1	Майская СОШ	п. Майский, ул. Солнечная, д. 4, д. 4 а, д. 4 б
2	Майский ФАП	п. Майский, ул. Солнечная, д. 3 а
3	МКДОУ «Майский детский сад»	п. Майский, ул. Калинина, д. 8 б
4	Ударниковский ФАП	д. Ударник, ул. Центральная, д. 10
5	Комсомольский ФАП	д. Комсомольская, ул. Вишневая, д. 10, кв. 1
6	Каргапольский ФАП	п. Каргаполье, ул. Почтовая, д. 5б
7	Железнодорожный вокзал	п. Каргаполье

Приложение к постановлению Администрации
Майского сельсовета от 17.06.2013 г. № 32 «Об
утверждении Порядка определения границ,
прилегающих к организациям и объектам
территории, на которых не допускается розничная
продажа алкогольной продукции на территории
муниципального образования Майского сельсовета
Каргапольского района Курганской области»

**Схема границ прилегающих территорий для каждой организации, и (или) объекта,
указанных в приложении**

1. Майская СОШ расположенная по адресу: п. Майский, ул. Солнечная, д.4, д. 4 а, д.
4 б

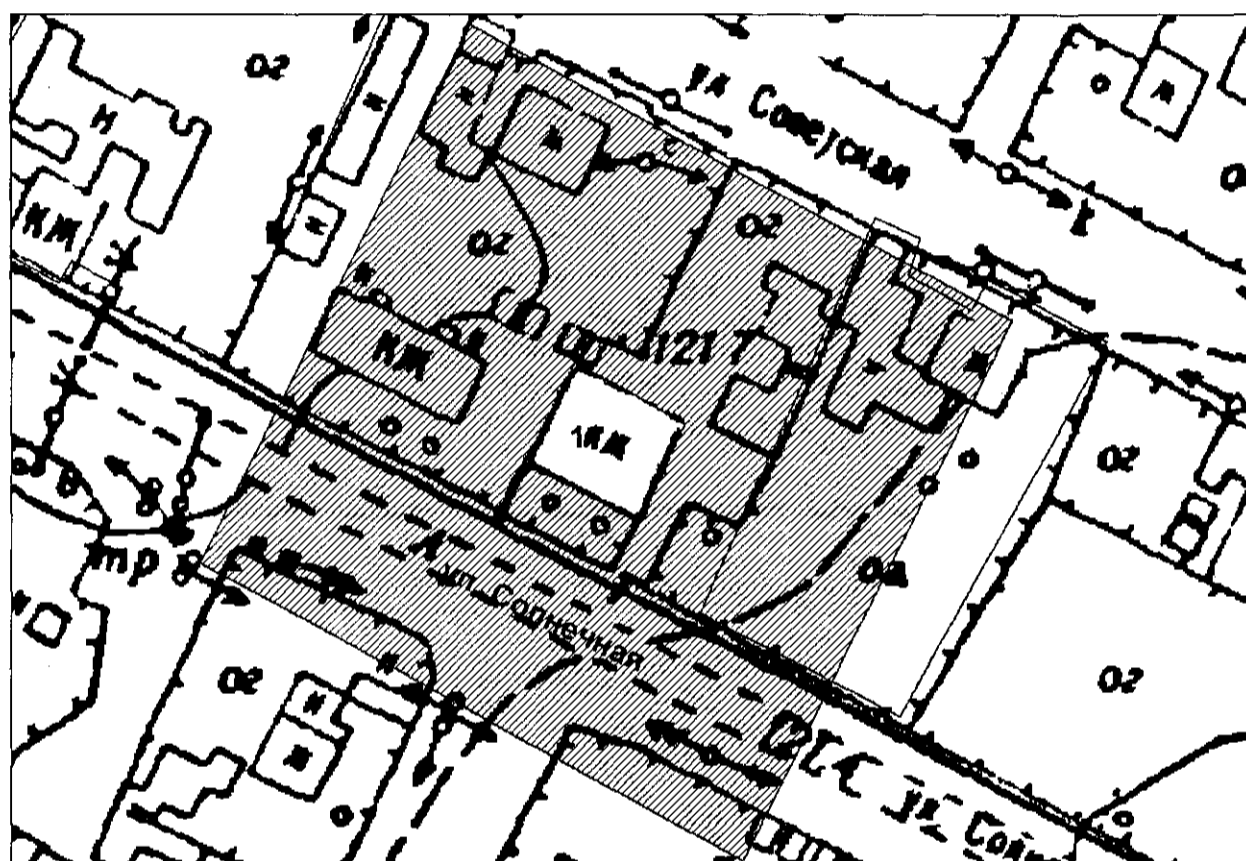


- | | |
|---|--|
|  | - здания «Майская СОШ». |
|  | - прилегающая территория, на которой не допускается розничная продажа алкогольной продукции. |
|  | - территория, на которой не допускается розничная продажа алкогольной продукции. |

Приложение к постановлению Администрации
Майского сельсовета от 17.06.2013 г. № 32 «Об
утверждении Порядка определения границ,
прилегающих к организациям и объектам
территории, на которых не допускается розничная
продажа алкогольной продукции на территории
муниципального образования Майского сельсовета
Каргапольского района Курганской области»

Схема границ прилегающих территорий для каждой организации, и (или) объекта,
указанных в приложении

2. Майский ФАП расположенный по адресу: п. Майский, ул. Солнечная, д.3 а



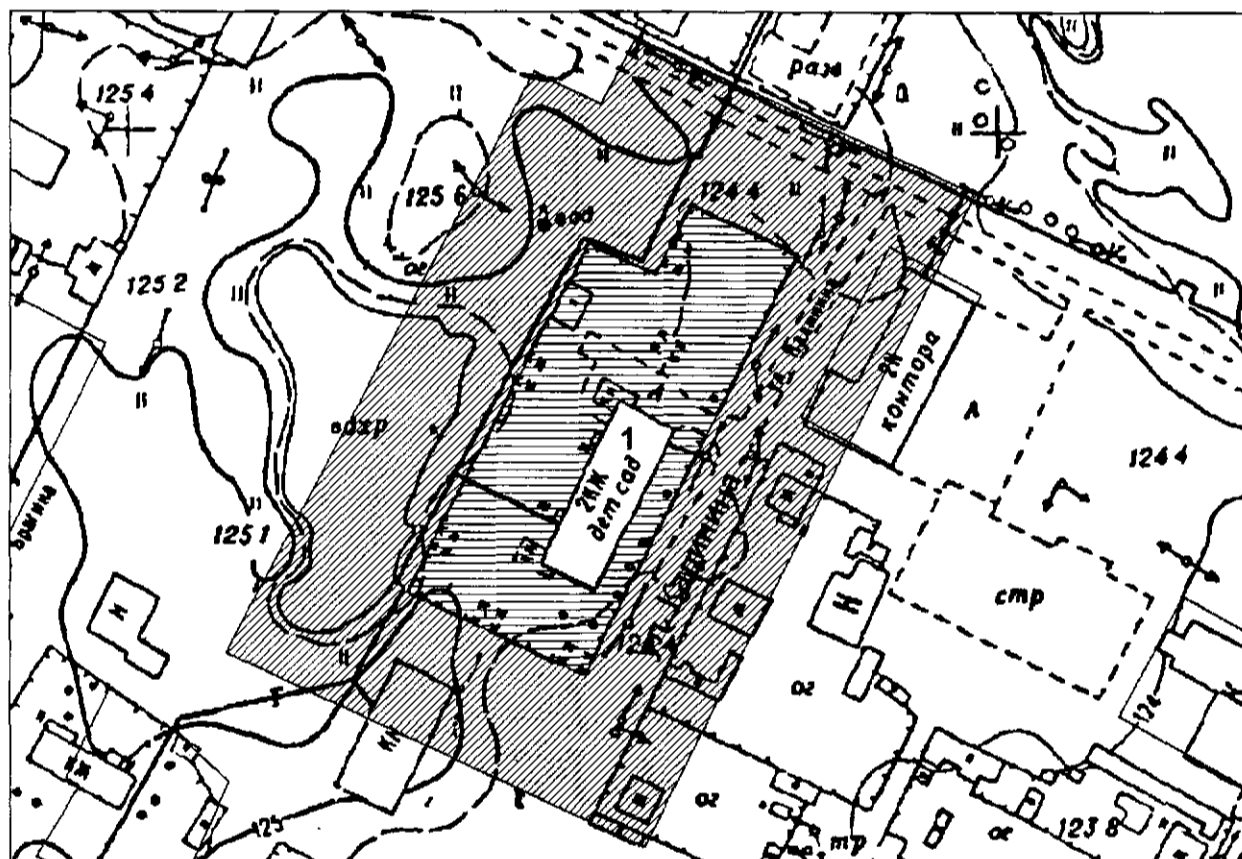
1 - здание «Майский ФАП».

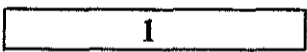


- территория, на которой не допускается розничная продажа
алкогольной продукции.

Приложение к постановлению Администрации
Майского сельсовета от 17.06.2013 г. № 32 «Об
утверждении Порядка определения границ,
прилегающих к организациям и объектам
территории, на которых не допускается розничная
продажа алкогольной продукции на территории
муниципального образования Майского сельсовета
Каргапольского района Курганской области»

**Схема границ прилегающих территорий для каждой организации, и (или) объекта,
указанных в приложении**

3. МКДОУ «Майский детский сад» расположенный по адресу: п. Майский, ул.
Калинина, д.8 б





-  - здание МКДОУ «Майский детский сад».
-  - прилегающая территория, на которой не допускается розничная продажа алкогольной продукции.
-  - территория, на которой не допускается розничная продажа алкогольной продукции.

Приложение к постановлению Администрации
Майского сельсовета от 17.06.2013 г. № 32 «Об
утверждении Порядка определения границ,
прилегающих к организациям и объектам
территории, на которых не допускается розничная
продажа алкогольной продукции на территории
муниципального образования Майского сельсовета
Каргапольского района Курганской области»

**Схема границ прилегающих территорий для каждой организации, и (или) объекта,
указанных в приложении**

4. Ударниковский ФАП расположенный по адресу: п. Ударник, ул. Центральная, д. 10



- здание «Ударниковский ФАП».





- территория, на которой не допускается розничная продажа
алкогольной продукции.

Приложение к постановлению Администрации
Майского сельсовета от 17.06.2013 г. № 32 «Об
утверждении Порядка определения границ,
прилегающих к организациям и объектам
территории, на которых не допускается розничная
продажа алкогольной продукции на территории
муниципального образования Майского сельсовета
Каргапольского района Курганской области»

**Схема границ прилегающих территорий для каждой организации, и (или) объекта,
указанных в приложении**

5. Комсомольский ФАП расположенный по адресу: д. Комсомольская, ул. Вишневая,
д. 10, кв. 1



- здание «Комсомольский ФАП».

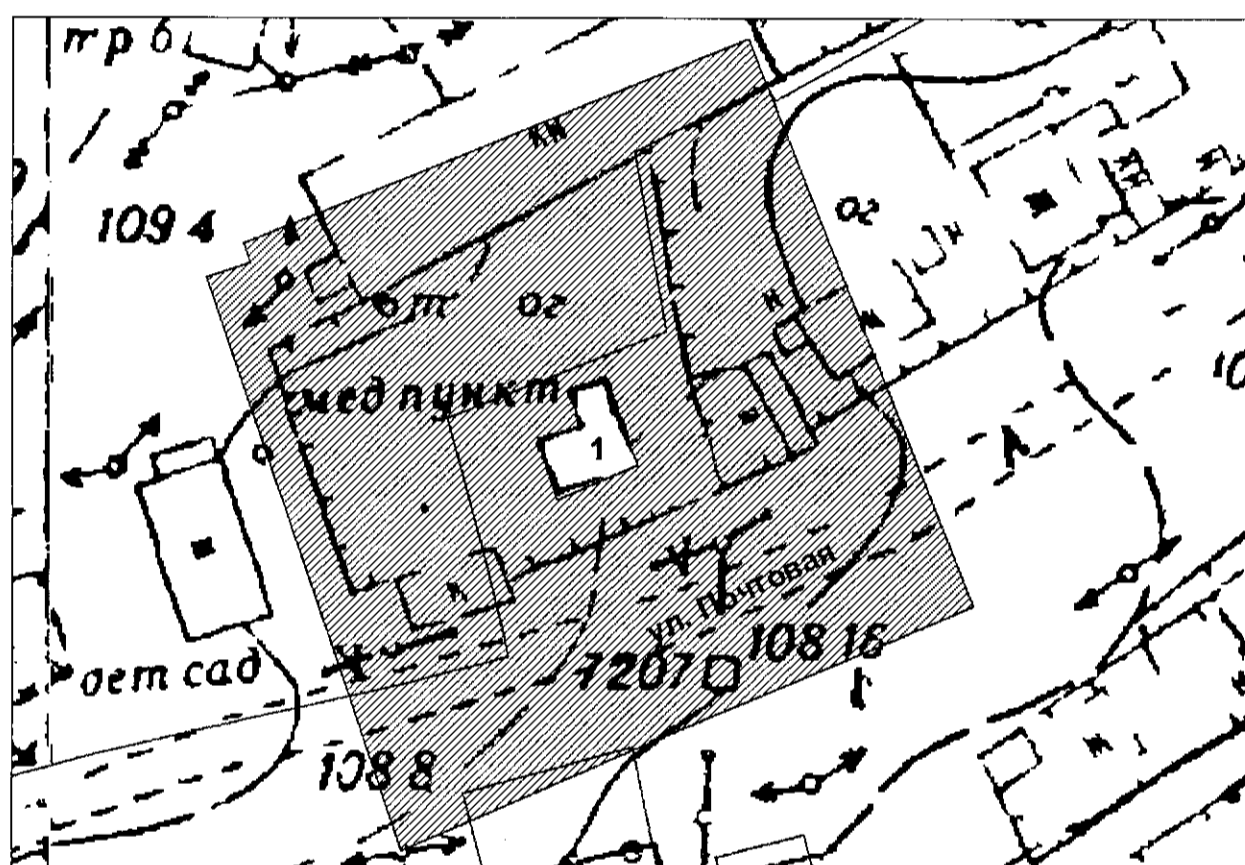


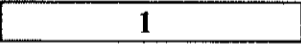

- территория, на которой не допускается розничная продажа
алкогольной продукции.

Приложение к постановлению Администрации
Майского сельсовета от 17.06.2013 г. № 32 «Об
утверждении Порядка определения границ,
прилегающих к организациям и объектам
территории, на которых не допускается розничная
продажа алкогольной продукции на территории
муниципального образования Майского сельсовета
Каргапольского района Курганской области»

Схема границ прилегающих территорий для каждой организации, и (или) объекта,
указанных в приложении

6. Каргапольский ФАП расположенный по адресу: п. Каргаполье, ул. Почтовая, д. 56

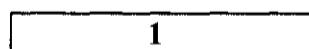
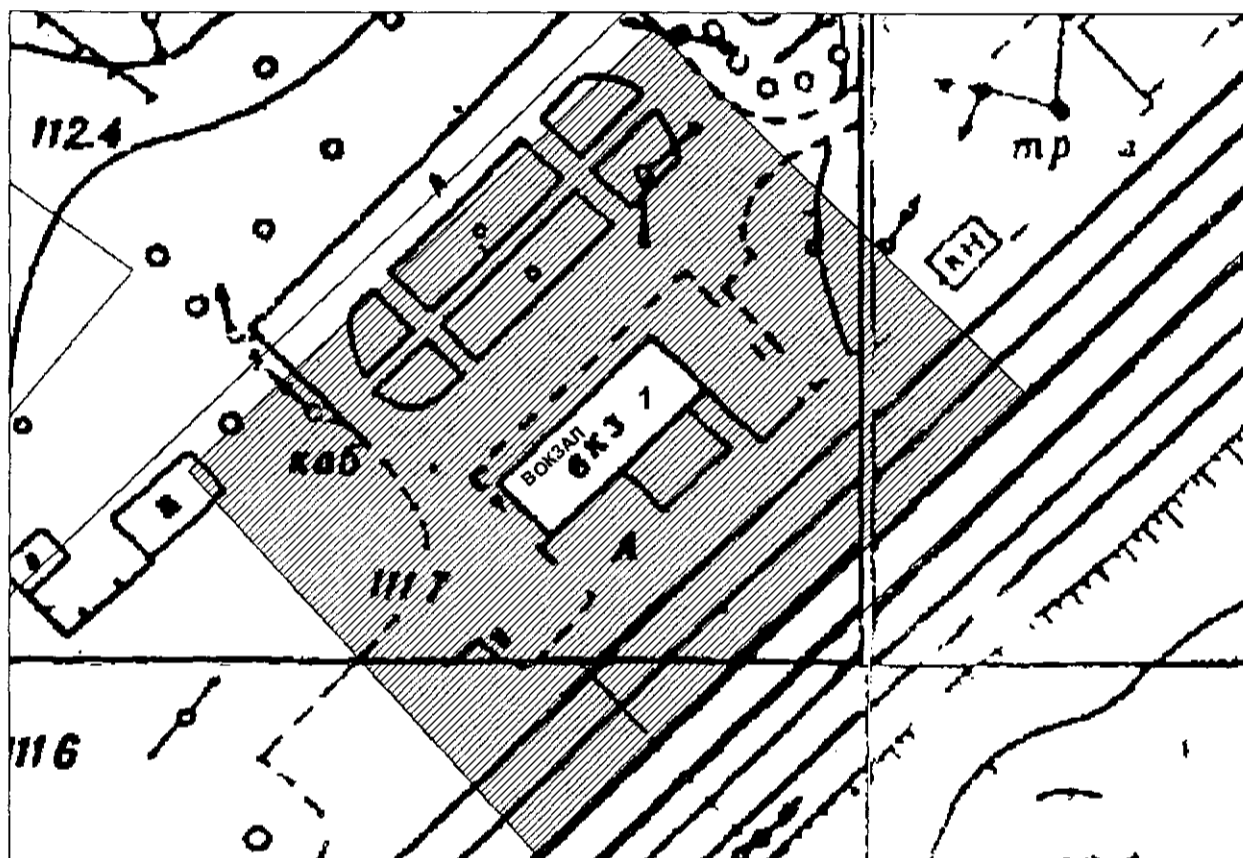


- | | |
|---|--|
|  | - здание «Каргапольский ФАП». |
|  | - территория, на которой не допускается розничная продажа алкогольной продукции. |

Приложение к постановлению Администрации
Майского сельсовета от 17.06.2013 г. № 32 «Об
утверждении Порядка определения границ,
прилегающих к организациям и объектам
территории, на которых не допускается розничная
продажа алкогольной продукции на территории
муниципального образования Майского сельсовета
Каргапольского района Курганской области»

Схема границ прилегающих территорий для каждой организации, и (или) объекта,
указанных в приложении

7. Железнодорожный вокзал расположенный по адресу: п. Каргаполье



- здание «Железнодорожный вокзал».



- прилегающая территория, на которой не допускается розничная продажа алкогольной продукции.



- территория, на которой не допускается розничная продажа алкогольной продукции.